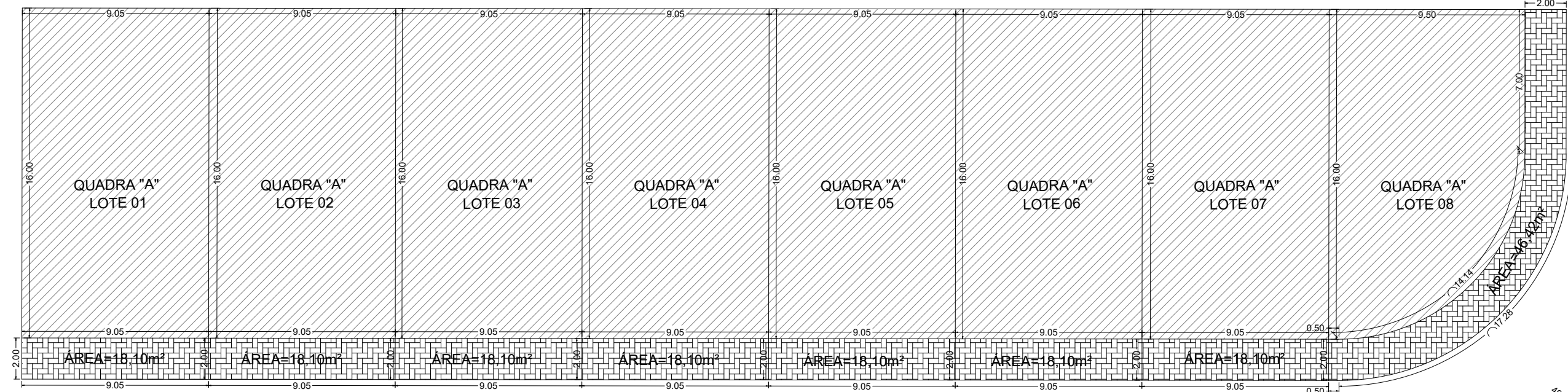
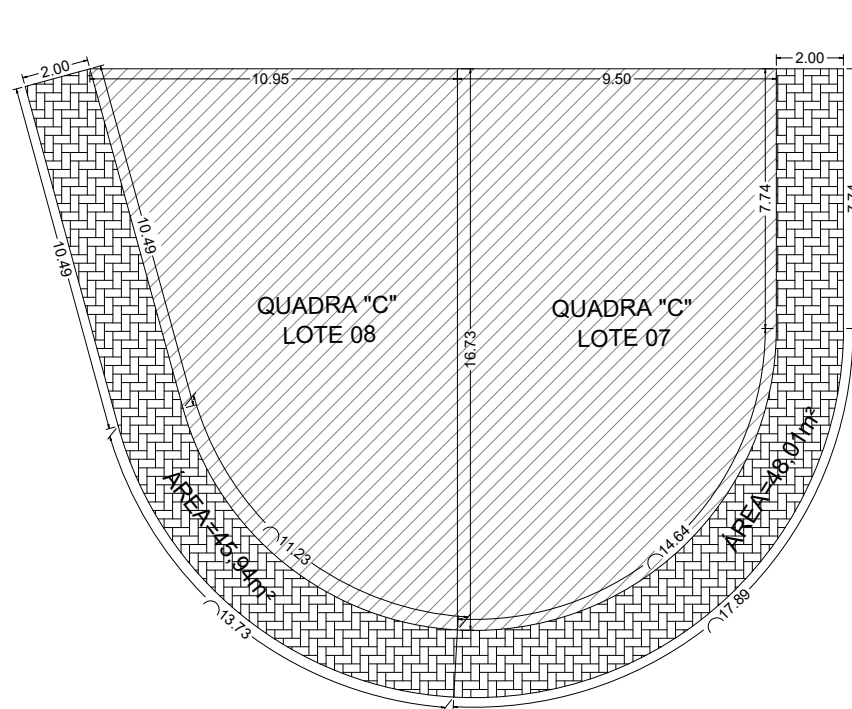


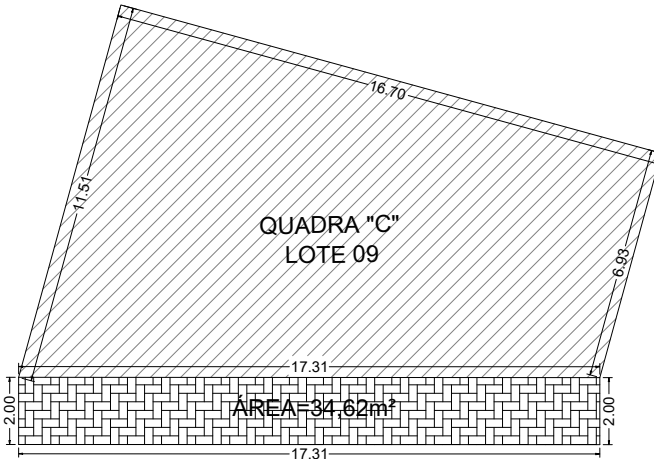
DETALHES - LOTES 01 A 08 DA QUADRA "B"  
ESCALA 1:200



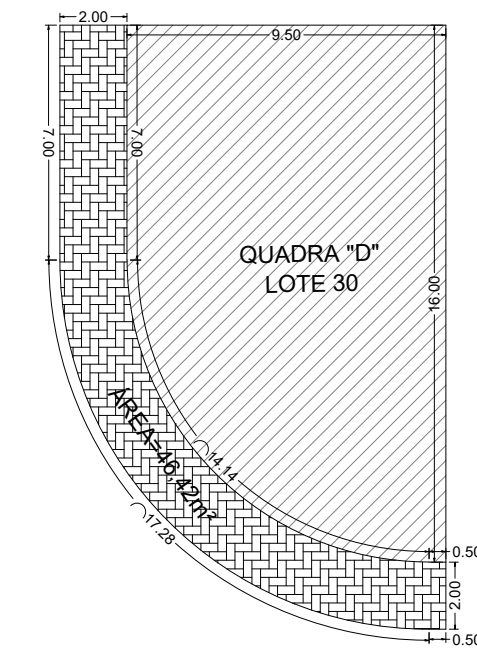
DETALHES - LOTES 01 A 08 DA QUADRA "A"  
ESCALA 1:200



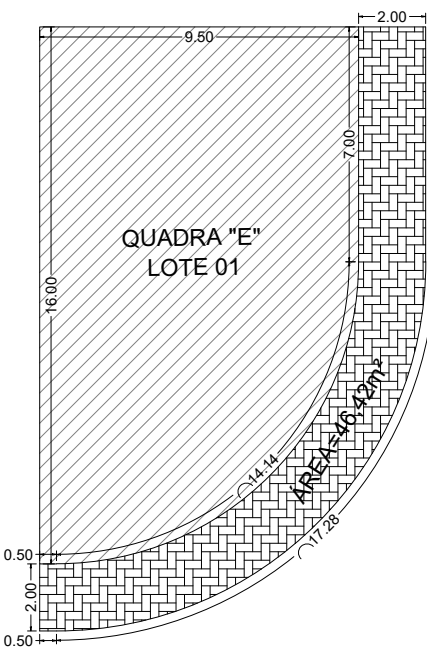
DETALHES - LOTES 07 E 08 DA QUADRA "C"  
ESCALA 1:200



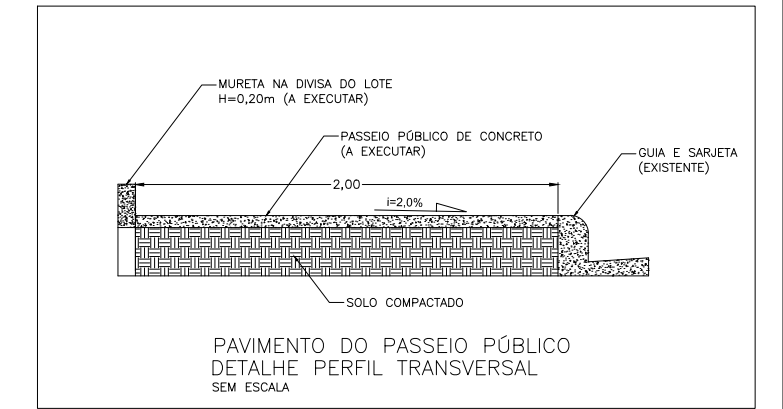
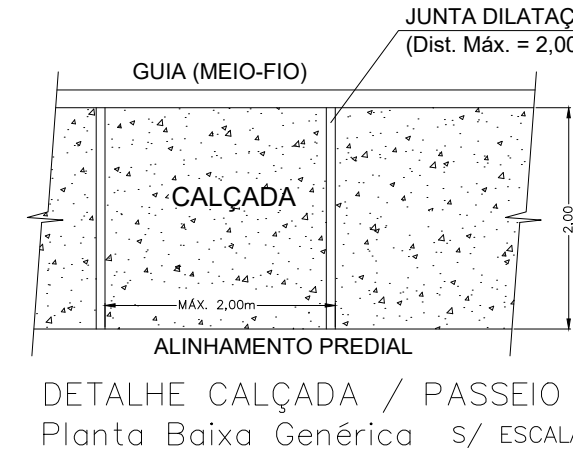
DETALHES - LOTE 09 DA QUADRA "C"  
ESCALA 1:200



DETALHES - LOTE 30 DA QUADRA "D"  
ESCALA 1:200



DETALHES - LOTE 01 DA QUADRA "E"  
ESCALA 1:200



LEGENDA:	
	CONSTRUÇÃO DE MURO DE ARRIMO
	CALÇAMENTO DE PASSEIO PÚBLICO
	TERRAPLANAGEM DOS LOTES

## IMPLANTAÇÃO DE INFRAESTRUTURA URBANA

INTERESSADO: PREFEITURA DO MUNICÍPIO DE JALES	QUANTIFICAÇÃO: Área de 01 Unidade Habitacional..... 53,86 m² Quantidade de Unidades Habitacionais ..... 30,00 un Área Total de 30 Unidades Habitacionais ..... 1.615,80 m²
MUNICÍPIO: JALES / SP	

LOCAL: LOTEAMENTO "JOÃO BATISTA COLODETTI" JALES / SP	ART: 262025112998	FOLHA: 1 / 2
---	----------------------	-----------------

OBJETO: CONSTRUÇÃO DE 30 UNIDADES HABITACIONAIS DE INTERESSE SOCIAL PROGRAMA MINHA CASA MINHA VIDA FNHIS SUB-50	DATA: 04 / 2026
ASSUNTO: CONSTRUÇÃO DE MUROS DE ARRIMO E CALÇAMENTO DE PASSEIOS LOCALIZAÇÃO DOS MUROS DE ARRIMOS E CALÇADAS	ESCALA: INDICADAS
	DESENHO:

ASSINATURAS:	
LUIS HENRIQUE DOS SANTOS MOREIRA PREFEITO MUNICIPAL DE JALES	ANDRÉ HIDEAKI MATSUKAWA ENGº CIVIL - CREA/SP: 5060730892 RESP. TÉCNICO - ART: 262025112998